

**Филиал федерального государственного бюджетного учреждения "Федеральная кадастровая палата Федеральной службы государственной регистрации, кадастра и картографии" по Чеченской Республике**

(полное наименование органа кадастрового учета)

**КАДАСТРОВЫЙ ПАСПОРТ ЗЕМЕЛЬНОГО УЧАСТКА**

**КП.1**

"14" ноября 2014 г. № 2000/102-14-194370

1	Кадастровый номер: 20:04:0401072:1996	2	Лист № 1	3	Всего листов: 2
4	Номер кадастрового квартала: 20:04:0401072				
<b>Общие сведения</b>					
5	Предыдущие номера: —	6	Дата внесения номера в государственный кадастр недвижимости: 12.11.2014		
7	—				
8	Местоположение: Чеченская Республика, р-н Гудермесский, г Гудермес, ул 3.Харачоевского, д 36				
9	Категория земель: Земли населенных пунктов				
10	Разрешенное использование: Индивидуальное жилищное строительство				
11	Площадь: 600+/-9 кв. м				
12	Кадастровая стоимость (руб.): 138486				
13	Сведения о правах: —				
14	Особые отметки: —				
15	Сведения о природных объектах: —				
16	Дополнительные сведения для регистрации прав на образованные земельные участки	16.1	Номера образованных участков: 20:04:0401072:1996		
		16.2	Номер участка, преобразованного в результате выдела: —		
		16.3	Номера участков, подлежащих снятию с кадастрового учета: —		
		16.4	Характер сведений государственного кадастра недвижимости (статус записи о земельном участке): Сведения о земельном участке носят временный характер. Дата истечения срока действия временного характера - 13.11.2019.		

Начальник отдела  
(наименование должности)

М.П.


(подпись)

А. А. Шамилов  
(инициалы, фамилия)


КАДАСТРОВЫЙ ПАСПОРТ ЗЕМЕЛЬНОГО УЧАСТКА

КП.2

"14" ноября 2014 г. № 2000/102-14-194370

1	Кадастровый номер: <u>20:04:0401072:1996</u>	2	Лист № <u>2</u>	3	Всего листов: <u>2</u>
4	<p>План (чертеж, схема) земельного участка MapXtreme 2008 © SDK Developer License, © 2008 Pitney Bowes MapInfo Corporation.</p> 				
5	Масштаб <u>1:400</u>	Условные знаки: —			

Начальник отдела  
(наименование должности)



М.П.

(подпись)

А. А. Шамилов  
(инициалы, фамилия)

**Филиал федерального государственного бюджетного учреждения "Федеральная кадастровая палата Федеральной службы государственной регистрации, кадастра и картографии" по Чеченской Республике**

(полное наименование органа кадастрового учета)

**КАДАСТРОВЫЙ ПАСПОРТ ЗЕМЕЛЬНОГО УЧАСТКА**

**КП.1**

"14" ноября 2014 г. № 2000/102-14-194368

1	Кадастровый номер: 20:04:0401072:1998	2	Лист № 1	3	Всего листов: 2
4	Номер кадастрового квартала: 20:04:0401072				
<b>Общие сведения</b>					
5	Предыдущие номера: —	6	Дата внесения номера в государственный кадастр недвижимости: 12.11.2014		
7	—				
8	Местоположение: Чеченская Республика, р-н Гудермесский, г Гудермес, ул З.Харачоевского, д 34				
9	Категория земель: Земли населенных пунктов				
10	Разрешенное использование: Индивидуальное жилищное строительство				
11	Площадь: 600+/-9 кв. м				
12	Кадастровая стоимость (руб.): 138486				
13	Сведения о правах: —				
14	Особые отметки: —				
15	Сведения о природных объектах: —				
16	Дополнительные сведения для регистрации прав на образованные земельные участки	16.1	Номера образованных участков: 20:04:0401072:1998		
		16.2	Номер участка, преобразованного в результате выдела: —		
		16.3	Номера участков, подлежащих снятию с кадастрового учета: —		
		16.4	Характер сведений государственного кадастра недвижимости (статус записи о земельном участке): Сведения о земельном участке носят временный характер. Дата истечения срока действия временного характера - 13.11.2019.		

Начальник отдела  
(наименование должности)

М.П.


(подпись)

А. А. Шамилов  
(инициалы, фамилия)


**КАДАСТРОВЫЙ ПАСПОРТ ЗЕМЕЛЬНОГО УЧАСТКА**


**КП.2**

"14" ноября 2014 г. № 2000/102-14-194368

1	Кадастровый номер: <u>20:04:0401072:1998</u>	2	Лист № <u>2</u>	3	Всего листов: <u>2</u>
4	<p><b>План (чертеж, схема) земельного участка</b>                  MapXtreme 2008 © SDK Developer License, © 2008 Pitney Bowes MapInfo Corporation.</p> 				
5	Масштаб <u>1:400</u>	Условные знаки: —			

Начальник отдела  
(наименование должности)

М.П. 

  
(подпись)

А. А. Шамилов  
(инициалы, фамилия)



Форма № 51003

Федеральная налоговая служба

# СВИДЕТЕЛЬСТВО о государственной регистрации юридического лица

В Единый государственный реестр юридических лиц в отношении  
юридического лица

**ОБЩЕОБРАЗОВАТЕЛЬНАЯ АВТОНОМНАЯ НЕКОММЕРЧЕСКАЯ  
ОРГАНИЗАЦИЯ "ЦЕНТР ОБРАЗОВАНИЯ "ЛИЧНОСТЬ"**

*полное наименование юридического лица*

внесена запись о создании юридического лица

"01" ноября 2016 года  
*(число) (месяц прописью) (год)*

за основным государственным регистрационным номером (ОГРН)

1	1	6	2	0	3	6	0	5	7	6	7	7
---	---	---	---	---	---	---	---	---	---	---	---	---

Запись содержит сведения, приведенные в прилагаемом к настоящему  
свидетельству листе записи Единого государственного реестра юридических лиц.

Свидетельство выдано налоговым органом

Межрайонная инспекция Федеральной  
налоговой службы №6 по Чеченской  
Республике

*наименование регистрирующего органа*

"02" ноября 2016 года  
*(число) (месяц прописью) (год)*

Начальник отдела

Ахмадов Муса Эмелиевич  
*Подпись, Фамилия, инициалы*



серия 20 №001480176

